

חדשות הילדים של ישראל

המגזין #04

יש גבול...

האם דעתם שאם תטיילו בהר צפחות, שנמצא ליד העיר אילת בארץ ישראל, ותטפסו על הפסגה שלו, תוכלו לראות מפגש גבולות של 3 מדינות שונות? ישראל, ירדן ו...מצרים.

אז מה זה בעצם גבול?

גבול זהו קו המבדיל בין מקום למקום. שטחה של כל מדינה מוגדר בעצם על ידי הגבולות שלה.

למדינת ישראל ישנם גבולות טבעיים - כמו למשל בצד מערב, שם גבול המדינה הוא לאורך הים התיכון וגבולות מדיניים עם מדינות שצמודות אלינו - ירדן, לבנון, סוריה ומצרים.

לעומת זאת אם תחליטו לטפס על ההר הצפוני (והגבוה) ביותר במדינת ישראל, הלא הוא החרמון, תוכלו גם לראות גם מפגש גבולות של 3 מדינות, אבל הפעם אלו: ישראל, לבנון וסוריה.

והאם ידעתם גם, שאם תשוטו לכם להנאתכם בים המלח (רק תזהרו, המים ממש ממש מלוחים) באיזשהו שלב תעברו מישראל לירדן, אפילו שאין באמצע שום דבר פיזי שמעיד על כך, אבל שם עובר חלק מהגבול בין ישראל וירדן.



IMG generated from AI

מדינת ישראל לא הצהירה על גבולותיה במגילת העצמאות, הגבולות נקבעו בתהליך הדרגתי.



IMG WIKIPEDIA, Ben-Gurion declared the independence of the State of Israel on May 14th 1948

שאלת הגבולות של מדינת ישראל מלווה את ישראל לאורך כל שנותיה, והיא אתגר לא קטן ביחסים בינה לבין הפלשתינים, וגם עם המדינות השכנות.

דוגמא חיה לכך היא מלחמת "חברות ברזל" שעיקרה בגבול הדרום מערבי - ברצועת עזה.

לפני 19 יצאה ישראל מרצועת עזה ובעצם ויתרה על חלק מהשטח שלה והזיזה את הגבול שלה, אך בעקבות מאורעות 7.10 פרצה המלחמה, וכוחות הצבא של ישראל נכנסו להלחם בתוך שטחי הרצועה.

גם בגבול הצפוני אין שקט לישראל וגם שם ישנו כח צבאי גדול שמגן על תושבי הצפון וכל ישראל מאוייבנו שבלבנון.



IMG WIKIPEDIA
.Israel's borders in 1948

בהצבעת האו"ם בשנת 1948, הוגשה ההצעה על תוכנית החלוקה של ארץ ישראל

על פי הצעה זו תוכננה חלוקה של ארץ ישראל למדינה יהודית, מדינה ערבית, והעיר ירושלים שתשאר בשליטה בינלאומית של האו"ם.

מאחר והתושבים הערבים לא קבלו את ההצעה לחלוקת הארץ

פרצה מלחמת העצמאות, בה נקבעו גבולותיה של המדינה היהודית הצעירה לפי קווי שביתת הנשק (שנקרא עד היום "הקו הירוק" משום שזה היה צבעו במפה)

לאחר מלחמת ששת הימים ב-1968, שוב נקבעו קווי גבול חדשים למדינת ישראל, והתווספו לה שטחי יהודה ושומרון, רמת הגולן, וגם חצי האי סיני ורצועת עזה.

במשך 75 שנותיה של מדינת ישראל, ידעו גבולתיה מלחמות, שיחות שלום, הסכמי שביתת נשק, ועוד.

בהמשך שנותיה של ישראל, נעשו הסכמי שלום שונים עם המדינות השכנות, שלעיתים השפיעו גם על גבולות המדינה, כמו למשל סיני שהועברה לידי מצרים.

אך עם כל זאת ארץ ישראל תמיד תשאר ארצו של העם היהודי ותמיד תשאף לחיות בשלום עם כל השכנים שלה בכל הגבולות.

הקו העירוני

אם הייתם חוזרים בזמן ל-30.11.48 והייתם מגיעים לשכונת מוסררה בירושלים הייתם יכולים לחזות שם באירוע שאולי היה נראה לכם מוזר...

מפקד מצבא ההגנה לישראל בשם משה דיין ומפקד הצבא הירדני בשם עבדלה א-תל, יושבים על הרצפה, משה דיין אוחז עפרון שעווה בצבע ירוק, ועבדאללה א-תל עפרון שעווה בצבע אדום. לא... הם לא עצרו את המלחמה בשביל לצייר יחד... מדובר על הימים בסיומה של מלחמת העצמאות. המלחמה הראשונה של מדינת ישראל הצעירה שהוקמה רק כמה חודשים קודם לכן.




IMG WIKIPEDIA

בסיום המלחמה, כאשר רצו לשרטט מחדש את הגבולות בין ישראל לירדן. נפגשו שני המפקדים עם מפת ארץ ישראל ועפרונות צבעוניים. וכל אחד מהם שרטט את הקו אליו הגיעו הכוחות הלוחמים שלו: הקו האדום סימן את גבול הכוחות הירדניים, והקו הירוק את גבול הכוחות הישראליים. כך נוצרו שני קווים זה מול זה, והשטח שנותר בין שני הקווים האלו הוכרז כ"שטח הפקר" (שטח שאינו שייך לאף אחד אבל אסור להכניס לתוכו צבא).

כולם חשבו שמפה זו תהיה זמנית, אף אחד לא חשב שזה יהיה הגבול של מדינת ישראל במשך 19 שנים!!! (עד למלחמת 6 הימים)

למפה הזו היו כמה בעיות מאוד לא פשוטות:

- הקווים ששרטטו היו עבים.
- כמה מילימטרים על המפה, יכולים להיות עשרות מטרים במציאות!
- וכך נוצרו מקרים מאוד מוזרים של בתים שלא ידעו למי הם שייכים - לישראל, לירדן או לשטח ההפקר.



IMG WIKIPEDIA



אחד הסיפורים המשעשעים מתקופה זו היא של בית יהודי שהיה בשטח ישראל, אבל השירותים שלו היו בחצר (בתקופה הזו השירותים לא היו בתוך הבית) שהיתה בכלל בשטח ההפקר...



IMG WIKIPEDIA

ובכל פעם שמישהו מבני הבית רצה ללכת למקום החשוב הזה, קפצו עליו ואיימו החיילים הירדנים כי הם עברו את הגבול.

או סיפורו של "מבצע כדורגל" בו נשלחו שלושה קצינים: ישראלי ירדני וקצין או"ם אל שטח ההפקר לאסוף יחד כ-30 כדורי רגל של ילדי בית הספר הירדני הצמוד לגבול, שבכל משחק כמעט נאלצו להפרד מכדור שנבעט בטעות חזק מידי אל מעבר לגבול... ולקראת חג המולד של 1965 התבקשה ישראל אם תוכל לשמח את הילדים ולאסוף את הכדורים.

עוד סיפור מפורסם ומצחיק במיוחד,


הוא סיפורה של הנזירה תרזה מבית החולים סן-לואי, שקמה בבוקר יום שמש ופתחה את חלונה שנמצא בשטח של ישראל, ופיהקה פיהוק כל כך גדול עד ש... נפלו לה השיניים התותבות היישר אל שטח ההפקר.

בשביל להציל את השיניים היו צריכים לשלוח חוליית חיפוש של נציגי האום, צבא ירדן וצבא ישראל אל שטח ההפקר, עד שמצאו את השיניים והחזירו אותם אל הנזירה המאושרת.

סיפורו של הקו העירוני, הגבול העירוני של ירושלים במשך כמעט 20 שנה, ידע גם אירועים קשים מאוד. ולאחר מלחמת 6 הימים, שוחררה כל העיר ירושלים על ידי צבא ישראל, והגבול שהיה באמצע העיר הוסר, וכיום כל ירושלים הינה בירתה של מדינת ישראל וכולה בתוך גבולותיה.



IMG WIKIPEDIA



פתגם: "כִּי אֶת־כָּל־הָאָרֶץ אֲשֶׁר־אַתָּה רֹאֶה לְךָ אֶתְנַנָּה וּלְזָרְעֶךָ עַד־עוֹלָם" (בראשית י"ג ט"ו)

ארץ ישראל נקראית גם "הארץ המובטחת"

בתנ"ך מופיעה הבטחת הארץ של ה' לכל אחד מאבות האומה - אברהם יצחק ויעקב. הראשון שקבל את הבטחת האל, הוא כמובן אברהם אבינו כאשר הגיע מארם נהריים בפעם הראשונה לארץ ישראל. ה' אומר לו להסתכל סביבו לכל ארבע רוחות השמים, ואומר לו שאת כל הארץ הזו שנפרשת למולו הוא יתן לו ולבניו ולכל צאצאיו לנצח נצחים. מאוחר יותר, בברית בין הבתרים ה' מפרט קצת יותר ואומר כי שטחה של ארץ ישראל המובטחת הוא מהנהר הגדול במצרים ועד לנהר פרת בסוריה.

ארץ ישראל וגבולותיה מוזכרים כבר בתנ"ך לפני 4000 שנה!



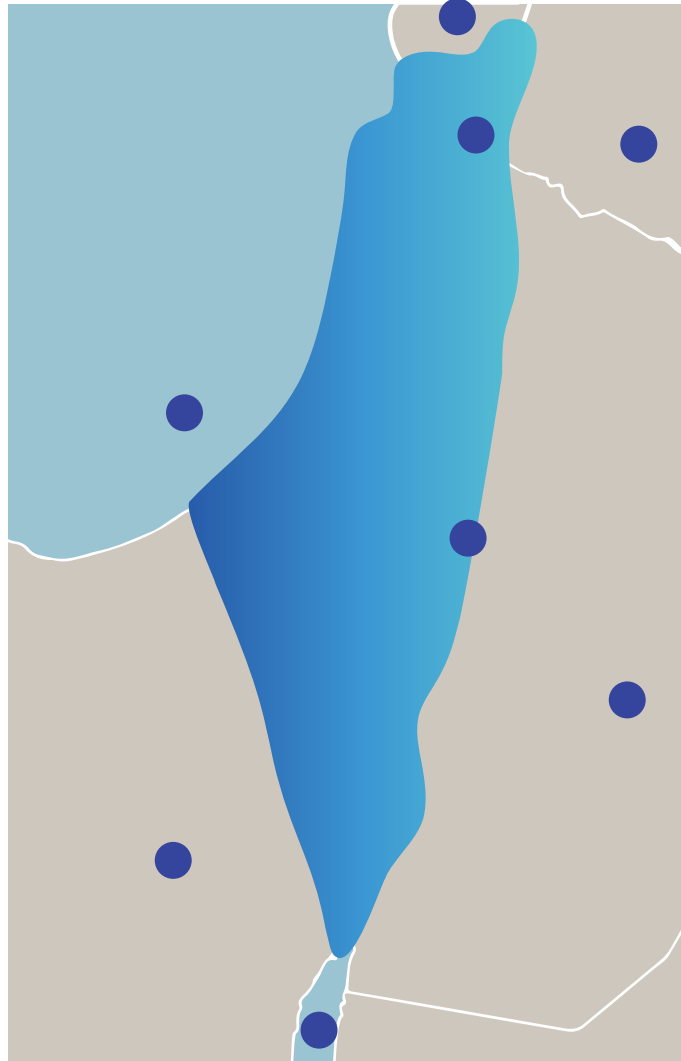
בואו לשיר איתנו את ההבטחה של ה' לאברהם
שירו של דדי גראוכר - "לך אתן"



IMG UNSPLASH, Cole Keister

משחק הגבולות \ לפיכם מפה של גבולות ארץ ישראל, מתחו קו בין השמות השונים למקומם על המפה

.....
סוריה | הכנרת | לבנון | הים התיכון



.....
ים המלח | ירדן | ים סוף | מצרים

אל תפספסו גם את מהדורת החדשות של חדשות הילדים של ישראל!
לצפיה במהדורה על "מלחמת חרבות ברזל"

ENGLISH #04

FRANÇAIS #04

ESPAÑOL #04

